

Gemeinde Niederlenz

# Plan

## Regelung des Motorfahrzeugverkehrs im Wald

1 : 5000

Zustimmung des Kreisforstamtes am:

Der Kreisförster:




Öffentliche Planauflage vom                      bis

Vom Gemeinderat beschlossen am:


**BURGER + STOCKER**  
Forstingenieure ETH    Lenzburg

7.3.01/aa

Wald, Natur und Landschaft

-  Waldfläche Niederlenz
-  Strassen und Wege, welche nicht als Waldstrassen und Waldwege gelten (gehören rechtlich nicht zum Waldareal)
-  Waldstrassen und Waldwege (§12 AWaG)

Auf den bezeichneten Waldstrassen und Waldwegen ist der motorisierte Verkehr grundsätzlich untersagt. Sie werden mit dem "Verbot für Motorwagen, Motorräder und Motorfahrräder" (Signalnummer 2.14) signalisiert. Die generellen Ausnahmen richten sich nach Art. 15 WaG, Art. 13 WaV, §12 AWaG und § 22 AWaV.

-  Standort der Signalisationstafel
- 4** Beschriftungscode

### Übrige Waldfläche

Alle im Plan und in obiger Legende nicht speziell bezeichneten übrigen Wege und Pfade gehören zum Waldbestand (§ 12 Abs. 1 AWaG) und dürfen nur zu forstlichen Zwecken mit motorisierten Fahrzeugen befahren werden. Das Reiten und Fahren auf diesen Wegen und Pfaden ist wie im übrigen Waldbestand gemäss § 12 AWaG grundsätzlich untersagt.

### Signalisation



**Waldstrasse**



**Waldstrasse**

Motorfahrräder auf Radweg gestattet



**Waldstrasse**

Mit schriftlicher Bewilligung gestattet



**Waldstrasse**

Mit schriftlicher Bewilligung gestattet  
Motorfahrräder auf Herrengasse (asphaltiert) gestattet